



**ФЕДЕРАЛЬНАЯ СЛУЖБА
ПО НАДЗОРУ В СФЕРЕ ЗАЩИТЫ ПРАВ ПОТРЕБИТЕЛЕЙ
И БЛАГОПОЛУЧИЯ ЧЕЛОВЕКА**

Управление Федеральной службы по надзору в сфере защиты прав потребителей и благополучия человека по Саратовской области
(Управление Роспотребнадзора по Саратовской области)
Вольская ул., д. 7., г. Саратов, 410028
Тел./факс (8452) 20-18-58, e-mail: sarrpn@san.ru
<http://64.rospotrebnadzor.ru>
ОКПО 75959068, ОГРН 1056405410137
ИНН/КПП 6454073184/645401001

РЕШЕНИЕ

об установлении санитарно-защитной зоны

от 23.09.2021 г.

№ 64-СЗЗ-0166-2021

По заявлению об установлении санитарно-защитной зоны
ПАО «Саратовнефтепродукт», АЗС № 97
от 17.09.2021 № 89

Я, руководитель Управления Федеральной службы по надзору в сфере защиты прав потребителей и благополучия человека по Саратовской области Кожанова О.И., рассмотрев в порядке пункта 2 статьи 12 Федерального закона от 30.03.1999 N 52-ФЗ «О санитарно-эпидемиологическом благополучии населения» заявление генерального директора ПАО «Саратовнефтепродукт» Малькова В.А. об установлении санитарно-защитной зоны ПАО «Саратовнефтепродукт», АЗС № 97 по адресу: Саратовская область, Вольский район, рабочий поселок Сенной, улица Рабочая, дом 65 (КН 64:08:190101:91) и следующие документы:

- Проект санитарно-защитной зоны ПАО "Саратовнефтепродукт", АЗС № 97 по адресу: Саратовская область, Вольский район, рабочий поселок Сенной, улица Рабочая, дом 65 (КН 64:08:190101:91);
- экспертное заключение ФБУЗ «Центр гигиены и эпидемиологии в Саратовской области» № 1655 от 07.09.2021 г.

УСТАНОВИЛ

АЗС № 97 ПАО «Саратовнефтепродукт» является действующим объектом.

К заявлению об установлении санитарно-защитной зоны прилагаются:

- а) Проект санитарно-защитной зоны ПАО "Саратовнефтепродукт", АЗС № 97 по адресу: Саратовская область, Вольский район, рабочий поселок Сенной, улица Рабочая, дом 65 (КН 64:08:190101:91),
- б) экспертное заключение ФБУЗ «Центр гигиены и эпидемиологии в Саратовской области» № 1655 от 07.09.2021 г.

Проект санитарно-защитной зоны ПАО ПАО "Саратовнефтепродукт", АЗС № 97 по адресу: Саратовская область, Вольский район, рабочий поселок Сенной, улица Рабочая, дом 65 (КН 64:08:190101:91) содержит:

а) сведения о размерах санитарно-защитной зоны ПАО "Саратовнефтепродукт", АЗС № 97 по адресу: Саратовская область, Вольский район, рабочий поселок Сенной, улица Рабочая, дом 65 (КН 64:08:190101:91);

б) сведения о местоположении санитарно-защитной зоны для АЗС № 97 ПАО «Саратовнефтепродукт», расположенной по адресу: Саратовская область, Вольский район, рабочий поселок Сенной, улица Рабочая, дом 65 (КН 64:08:190101:91) с графическим описанием местоположения границ, перечень координат характерных точек этих границ в системе координат, используемой для ведения Единого государственного реестра недвижимости (в том числе в электронном виде), выполненные кадастровым инженером Серченей Г.С., Сафоновский район, г. Сафоново, Ленинградская ул., 11, 66, ИНН 672213801049 (квалификационный аттестат 67-16-0486);

в) обоснование размеров и границ санитарно-защитной зоны в соответствии с требованиями законодательства в области обеспечения санитарно-эпидемиологического благополучия населения, в том числе с учетом расчетов рассеивания выбросов вредных (загрязняющих) веществ в атмосферном воздухе, физического воздействия на атмосферный воздух;

г) перечень ограничений использования земельных участков, расположенных в границах санитарно-защитной зоны, в соответствии с пунктом 5 Правил установления санитарно-защитных зон и использования земельных участков, расположенных в границах санитарно-защитных зон, утвержденных постановлением Правительства Российской Федерации от 03.03.2018 № 222.

С учетом вышеизложенного, руководствуясь пунктом 2 статьи 12 Федерального закона «О санитарно-эпидемиологическом благополучии населения»,

РЕШИЛ

Установить для АЗС № 97 ПАО «Саратовнефтепродукт», расположенной по адресу: Саратовская область, Вольский район, рабочий поселок Сенной, улица Рабочая, дом 65 (КН 64:08:190101:91), санитарно-защитную зону следующих размеров:

- с севера 100 м,
- с северо-востока 100 м,
- с востока 100 м,
- с юго-востока 100 м,
- с юга 100 м,
- с юго-запада 100 м,
- с запада 100 м,
- с северо-запада 100 м.

В границах санитарно-защитной зоны не допускается использование земельных участков в целях:

а) размещения жилой застройки, объектов образовательного и медицинского назначения, спортивных сооружений открытого типа,


организаций отдыха детей и их оздоровления, зон рекреационного назначения и садоводства;

б) размещения объектов для производства и хранения лекарственных средств, объектов пищевых отраслей промышленности, оптовых складов продовольственного сырья и пищевой продукции, комплексов водопроводных сооружений для подготовки и хранения питьевой воды, использования земельных участков в целях производства, хранения и переработки сельскохозяйственной продукции, предназначенной для дальнейшего использования в качестве пищевой продукции.

Копию настоящего решения направить в:

1. Администрацию Вольского МР.
2. Управление Росреестра по Саратовской области.
3. ПАО «Саратовнефтепродукт».

Руководитель



(подпись)

/ О.И. Кожанова /

Дата 23.09.2021

Примечание: настоящее Решение об установлении санитарно-защитной зоны не действительно без приложений № 1 и № 2 к настоящему Решению.

Приложение № 1
к решению руководителя Управления
Федеральной службы по надзору в сфере
защиты прав потребителей и
благополучия человека
в Саратовской области
от 23.09.2021 № 64-СЗЗ-0166-2021


Сведения о границах санитарно-защитной зоны
(наименование административно-территориальных единиц и графическое
описание местоположения границ такой зоны)

Описание местоположения границ санитарно-защитной зоны для АЗС № 97 ПАО «Саратовнефтепродукт», расположенной по адресу: Саратовская область, Вольский район, рабочий поселок Сенной, улица Рабочая, дом 65 (КН 64:08:190101:91), с описанием местоположения границ санитарно-защитной зоны в соответствии с координатами характерных точек, принятых для ведения Единого государственного реестра недвижимости в местной системе географических координат (ориентация осей: X – северная долгота, Y – восточная долгота):

Обозначение характерных точек части границы	Координаты, м		Метод определения координат характерной точки	Средняя квадратическая погрешность положения характерной точки (Mt), м	Описание обозначения точки на местности (при наличии)
	X	Y			
1	2	3	4	5	6
Часть 1					
н1	565864.86	2361446.16	Аналитический метод	0.10	-
н2	565892.76	2361469.15	Аналитический метод	0.10	-
н3	565907.18	2361486.48	Аналитический метод	0.10	-
н4	565917.36	2361506.59	Аналитический метод	0.10	-
н5	565926.91	2361535.19	Аналитический метод	0.10	-
н6	565929.20	2361556.20	Аналитический метод	0.10	-
н7	565927.02	2361577.22	Аналитический метод	0.10	-
н8	565916.21	2361611.75	Аналитический метод	0.10	-
н9	565893.86	2361649.63	Аналитический метод	0.10	-
н10	565880.07	2361666.09	Аналитический метод	0.10	-
н11	565863.08	2361679.22	Аналитический метод	0.10	-





н12	565843.68	2361688.42	Аналитический метод	0.10	-
н13	565822.77	2361693.28	Аналитический метод	0.10	-
н14	565801.30	2361693.55	Аналитический метод	0.10	-
н15	565766.97	2361683.90	Аналитический метод	0.10	-
н16	565699.84	2361647.13	Аналитический метод	0.10	-
н17	565683.39	2361633.90	Аналитический метод	0.10	-
н18	565670.09	2361617.52	Аналитический метод	0.10	-
н19	565658.24	2361592.04	Аналитический метод	0.10	-
н20	565654.28	2361571.31	Аналитический метод	0.10	-
н21	565654.77	2361550.20	Аналитический метод	0.10	-
н22	565659.67	2361529.68	Аналитический метод	0.10	-
н23	565672.67	2361504.76	Аналитический метод	0.10	-
н24	565686.71	2361489.00	Аналитический метод	0.10	-
н25	565703.74	2361476.54	Аналитический метод	0.10	-
н26	565727.56	2361466.63	Аналитический метод	0.10	-
н27	565731.02	2361462.59	Аналитический метод	0.10	-
н28	565746.37	2361448.11	Аналитический метод	0.10	-
н29	565770.89	2361434.40	Аналитический метод	0.10	-
н30	565798.26	2361428.06	Аналитический метод	0.10	-
н31	565819.36	2361428.45	Аналитический метод	0.10	-
н32	565839.90	2361433.27	Аналитический метод	0.10	-
н1	565864.86	2361446.16	Аналитический метод	0.10	-

План границ объекта




Масштаб 1:1500

Условные обозначения

-  Граница промплощадки
-  Кадастровый квартал
-  Сооружения
-  Границы земельного участка

Подпись _____



Дата 14 августа 2021 г.

Место для стилиски печати: _____ (план) объекта землеустройства

Приложение № 2
к решению руководителя Управления
Федеральной службы по надзору в
сфере защиты прав потребителей и
благополучия человека
в Саратовской области
от 23.09.2021 № 64-СЗЗ-0166-2021

Сведения о границах санитарно-защитной зоны
(текстовое и графическое описание в электронном виде, XML-файл),
представленные ПАО «Саратовнефтепродукт» с заявлением об установлении
санитарно-защитной зоны от 17.09.2021 № 89

Текстовое и графическое описание местоположения границ санитарно-защитной зоны для АЗС № 97 ПАО «Саратовнефтепродукт», расположенной по адресу: Саратовская область, Вольский район, рабочий поселок Сенной, улица Рабочая, дом 65 (КН 64:08:190101:91), выполнено кадастровым инженером Серченей Г.С., Сафоновский район, г. Сафоново, Ленинградская ул., 11, 66, ИНН 672213801049 (квалификационный аттестат 67-16-0486).