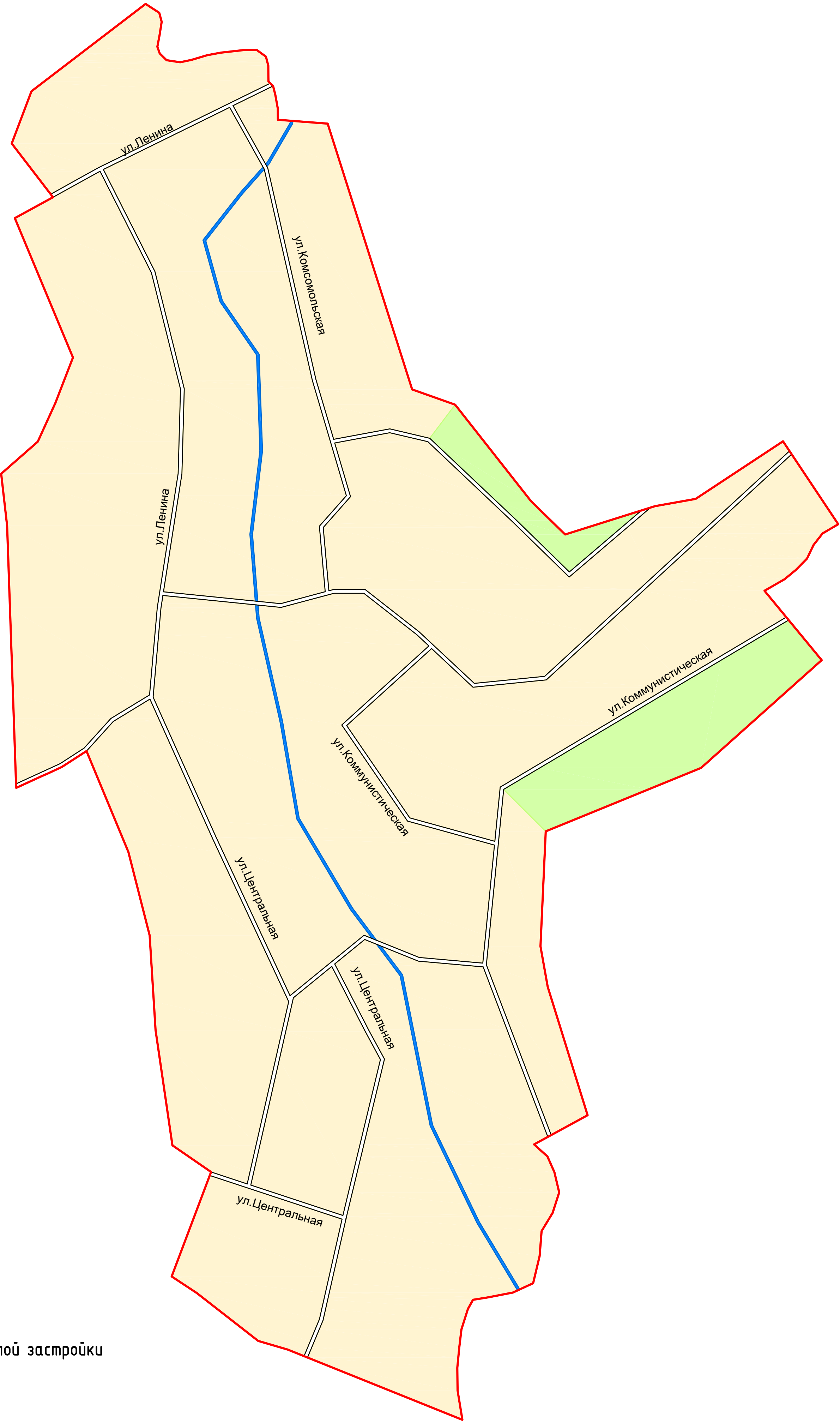


Фрагмент 8 Карты градостроительного зонирования территории Черкасского сельского поселения
Вольского муниципального района Саратовской области
Схема градостроительного зонирования территории населённого пункта - село Калмантай



УСЛОВНЫЕ ОБОЗНАЧЕНИЯ




- граница населенного пункта


Территориальные зоны:




- зона застройки индивидуальной и малоэтажной жилой застройки



- зона улиц и дорог



- зона сельскохозяйственного использования



- зона водных объектов общего пользования

Масштаб 1:5000

