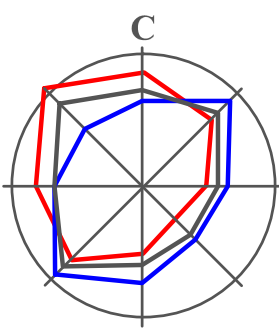


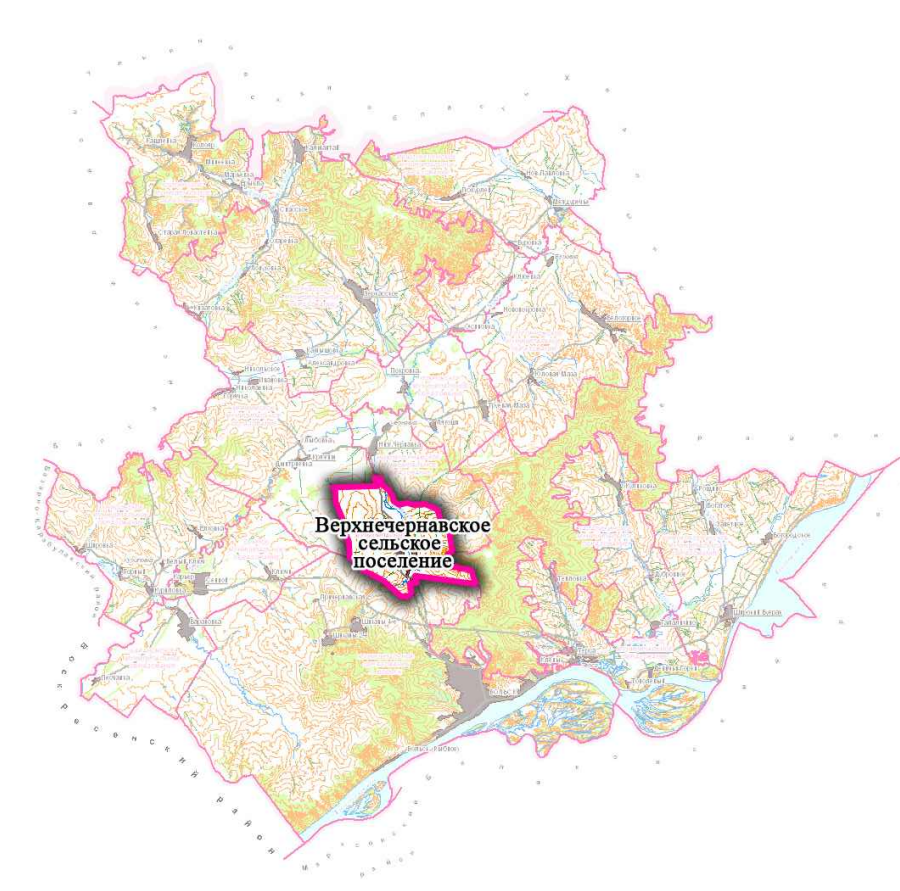
Роза ветров



Повторяемость ветров

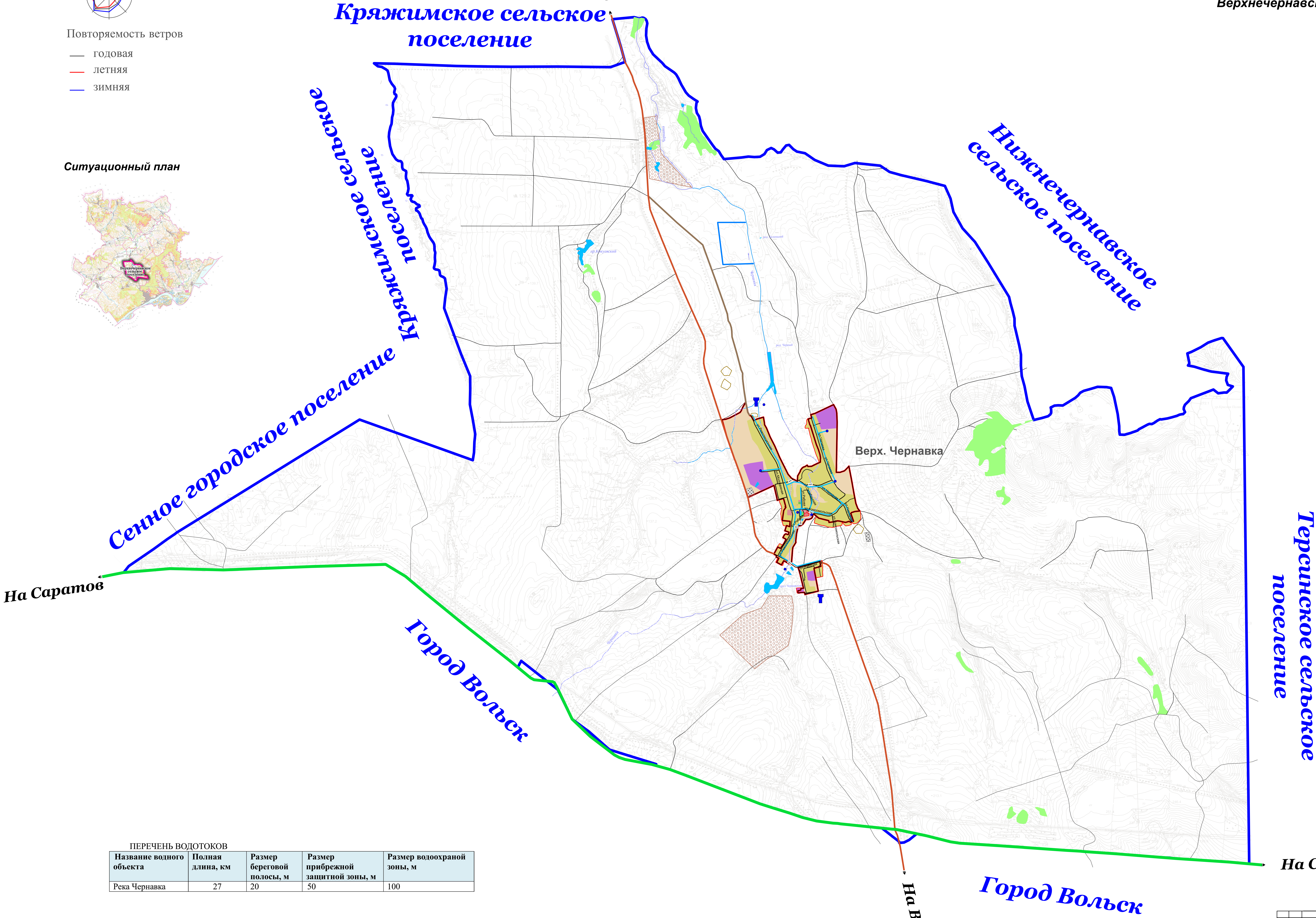
- годовая
- летняя
- зимняя

Ситуационный план



ВЕРХНЕЧЕРНАВСКОЕ СЕЛЬСКОЕ ПОСЕЛЕНИЕ
ВОЛЬСКОГО МУНИЦИПАЛЬНОГО РАЙОНА
САРАТОВСКОЙ ОБЛАСТИ

4. Карта развития инженерной инфраструктуры
Верхнечернавского сельского поселения
Система водоснабжения



- Условные обозначения**
- Границы**
- сущ. проект.
 - муниципальных районов
 - муниципальных образований
 - населенных пунктов
 - Категории земель**
 - Земли сельскохозяйственного назначения в т.ч. участки, занимаемые сельскохозяйственными предприятиями
 - Зеленые насаждения
 - Функциональные зоны в границах населенных пунктов**
 - Жилая зона**
 - зона индивидуальной жилой застройки
 - Зона сельскохозяйственного использования**
 - Общественно-деловая зона**
 - производственные зоны, зоны инженерной и транспортной инфраструктуры
 - Рекреационная зона**
 - Объекты энергетики, транспорта, связи, информатики, для обеспечения космической деятельности, обороны, безопасности и иного специального назначения**
 - Объекты транспорта**
 - автомобильные дороги общего пользования федерального значения
 - автомобильные дороги общего пользования регионального значения
 - автомобильные дороги общего пользования местного значения
 - улицы и дороги общего пользования внутри населенных пунктов
 - дороги общего пользования регионального значения внутри населенных пунктов
 - прочие дороги
 - мост
 - Объекты иного специального назначения**
 - кладбища
 - Объекты водоснабжения**
 - водопровод
 - водопроводные сети
 - башня Рожновского
 - артезианская скважина
 - Участки предназначенные для ведения дачного хозяйства и садоводства**
 - Водные объекты**
 - в т.ч. гидротехнические сооружения водосемы (реки, пруды, ручьи)
 - Прочие обозначения на схеме**
 - стрелка, показывающая направление

ПЕРЕЧЕНЬ ВОДОТОКОВ				
Название водного объекта	Полная длина, км	Размер береговой полосы, м	Размер прибрежной защитной зоны, м	Размер водоохраной зоны, м
Река Чернавка	27	20	50	100

На Саратове

Теренское сельское поселение

На Сызрань

Город Волжск

На Волжск

Проект генерального плана Муниципальный контракт № 000003 от 30.03.2012 г. Верхнечернавское сельское поселение Вольского муниципального района Саратовской области				Проект генерального плана Верхнечернавского сельского поселения			Стадия	Лист	Листов
Изм.	Волжск	Лист	№	Толщина	Дата	2012 г.	ГП		
Директор	Полов П.И.								
Разработчик	Фролова Н.С.								
Проектировщик	Михайлова А.Н.								
Проектировщик									
Проектировщик									
ООО "НПЦ ИИР"							г. Воронеж		