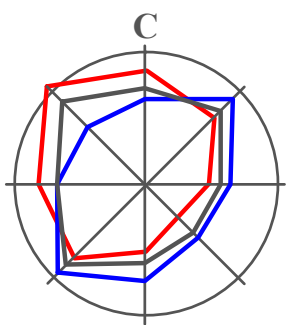


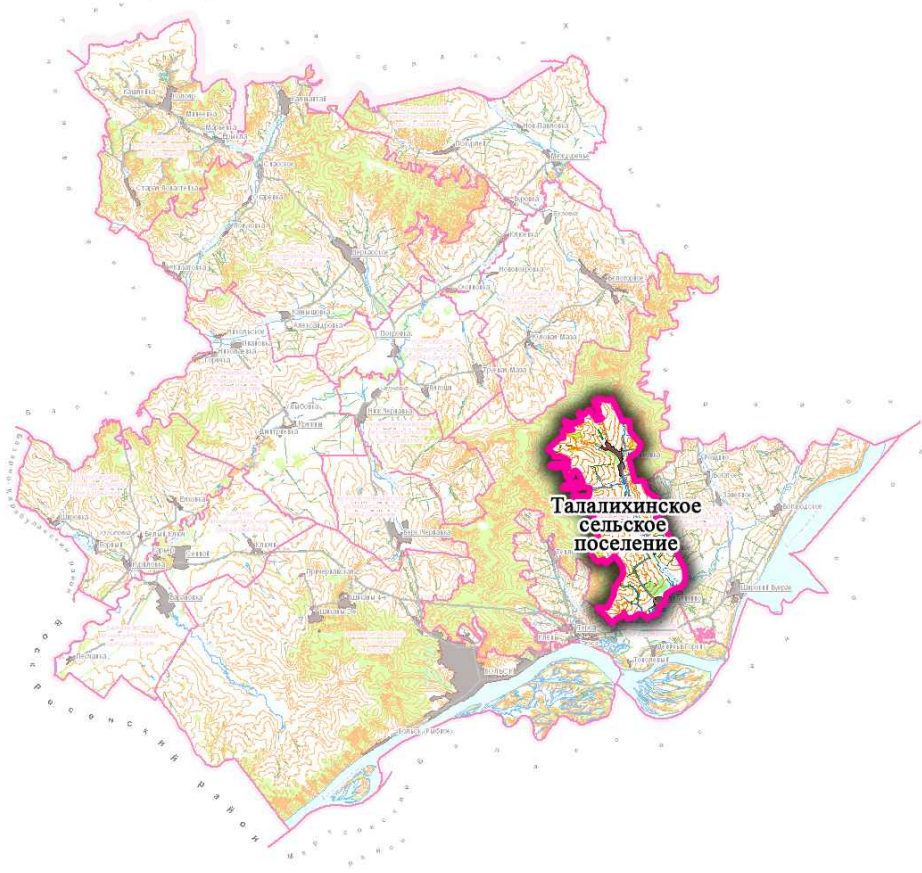
Роза ветров



Повторяемость ветров

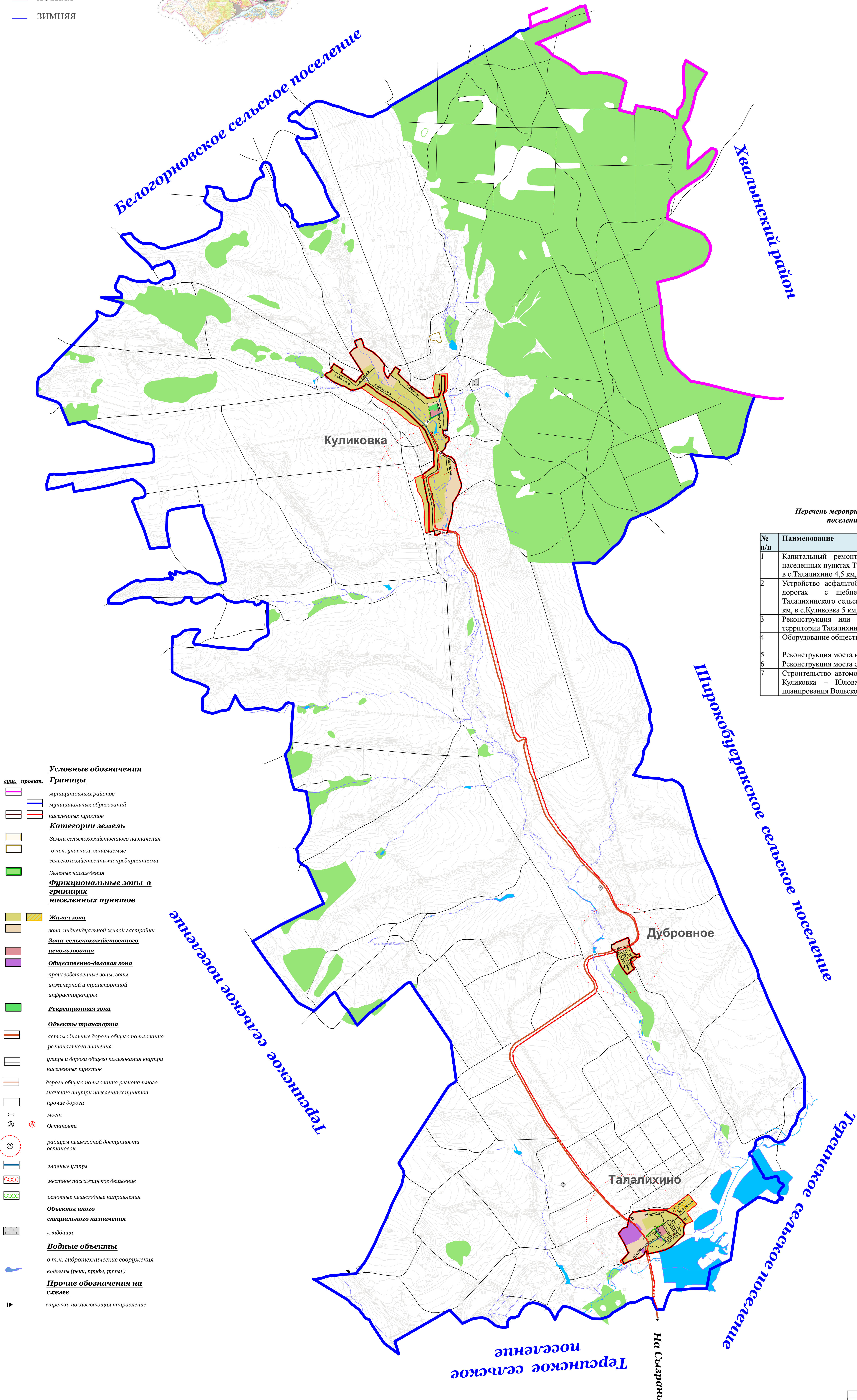
- годовая
- летняя
- зимняя

Ситуационный план



ТАЛАЛИХИНСКОЕ СЕЛЬСКОЕ ПОСЕЛЕНИЕ
ВОЛЬСКОГО МУНИЦИПАЛЬНОГО РАЙОНА
САРАТОВСКОЙ ОБЛАСТИ

8. Карта развития транспортной инфраструктуры
Талалихинского сельского поселения



Перечень мероприятий по обеспечению территории Талалихинского сельского поселения объектами транспортной инфраструктуры

№ п/п	Наименование	Сроки реализации
1	Капитальный ремонт дорог с асфальтобетонным покрытием в населенных пунктах Талалихинского сельского поселения, в том числе в с.Талалихино 4,5 км, в с.Куликовка 2 км.	Первая очередь Расчетный срок
2	Устройство асфальтобетонного покрытия на грунтовых дорогах и дорогах с щебневым покрытием в населенных пунктах Талалихинского сельского поселения, в том числе в с.Талалихино 5,5 км, в с.Куликовка 5 км, в с.Дубровное 2 км.	Первая очередь Расчетный срок
3	Реконструкция или строительство остановочных павильонов на территории Талалихинского сельского поселения.	Первая очередь
4	Оборудование общественных зон стоянками автотранспорта.	Расчетный срок
5	Реконструкция моста в с.Дубровное через р.Елшанка.	Первая очередь
6	Реконструкция моста с.Куликовка через р.Елшанка.	Расчетный срок
7	Строительство автомобильной дороги межмуниципального значения Куликовка – Юловая Маза согласно Схеме территориального планирования Вольского муниципального района.	Первая очередь

- Условные обозначения**
- Границы**
- муниципальных районов
 - муниципальных образований
 - населенных пунктов
- Категории земель**
- Земли сельскохозяйственного назначения в т.ч. участки, занимаемые сельскохозяйственными предприятиями
 - Зеленые насаждения
- Функциональные зоны в границах населенных пунктов**
- Жилая зона**
 - зона индивидуальной жилой застройки
 - Зона сельскохозяйственного использования**
 - Общественно-деловая зона**
 - производственные зоны, зоны инженерной и транспортной инфраструктуры
 - Рекреационная зона**
- Объекты транспорта**
- автомобильные дороги общего пользования регионального значения
 - улицы и дороги общего пользования внутри населенных пунктов
 - дороги общего пользования регионального значения внутри населенных пунктов
 - прочие дороги
 - мост
 - Остановки
 - радиусы пешеходной доступности остановок
 - главные улицы
 - местное пассажирское движение
 - основные пешеходные направления
- Объекты иного специального назначения**
- кладбища
- Водные объекты**
- в т.ч. гидротехнические сооружения водосемы (река, пруды, ручьи)
- Прочие обозначения на схеме**
- стрелка, показывающая направление

			Проект генерального плана Муниципальный контракт № 000003 от 30.03.2012 г.					
			Талалихинское сельское поселение Вольского муниципального района Саратовской области					
Изм.	Кол.	Лист	Новое	Подпись	Дата	Стадия	Лист	Листов
					20/12/12	ГП		
Директор	Полов П.А.							
Разработчик	Фролова Н.С.							
Проектировщик	Менделеев А.Н.							
Проектировщик								
Проектировщик								
ООО "НПЦ ИИР"						г. Воронеж		