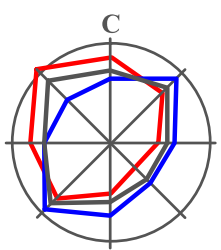


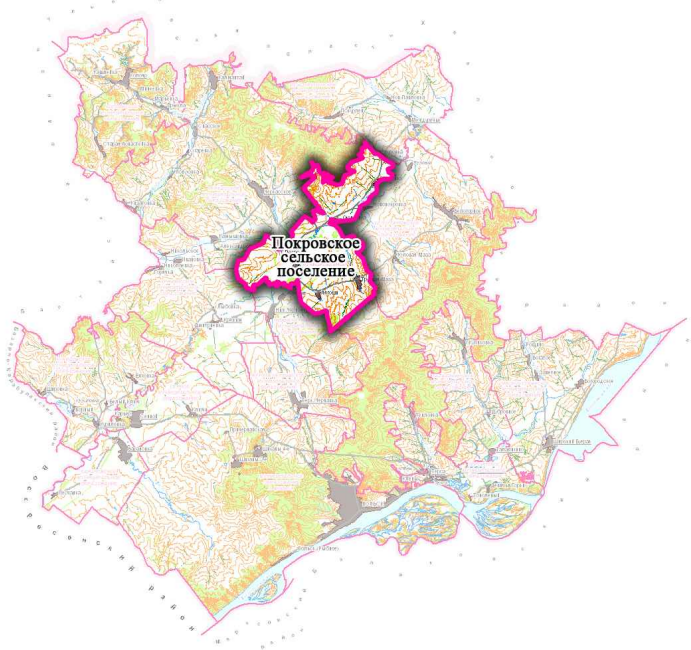
Роза ветров



Повторяемость ветров

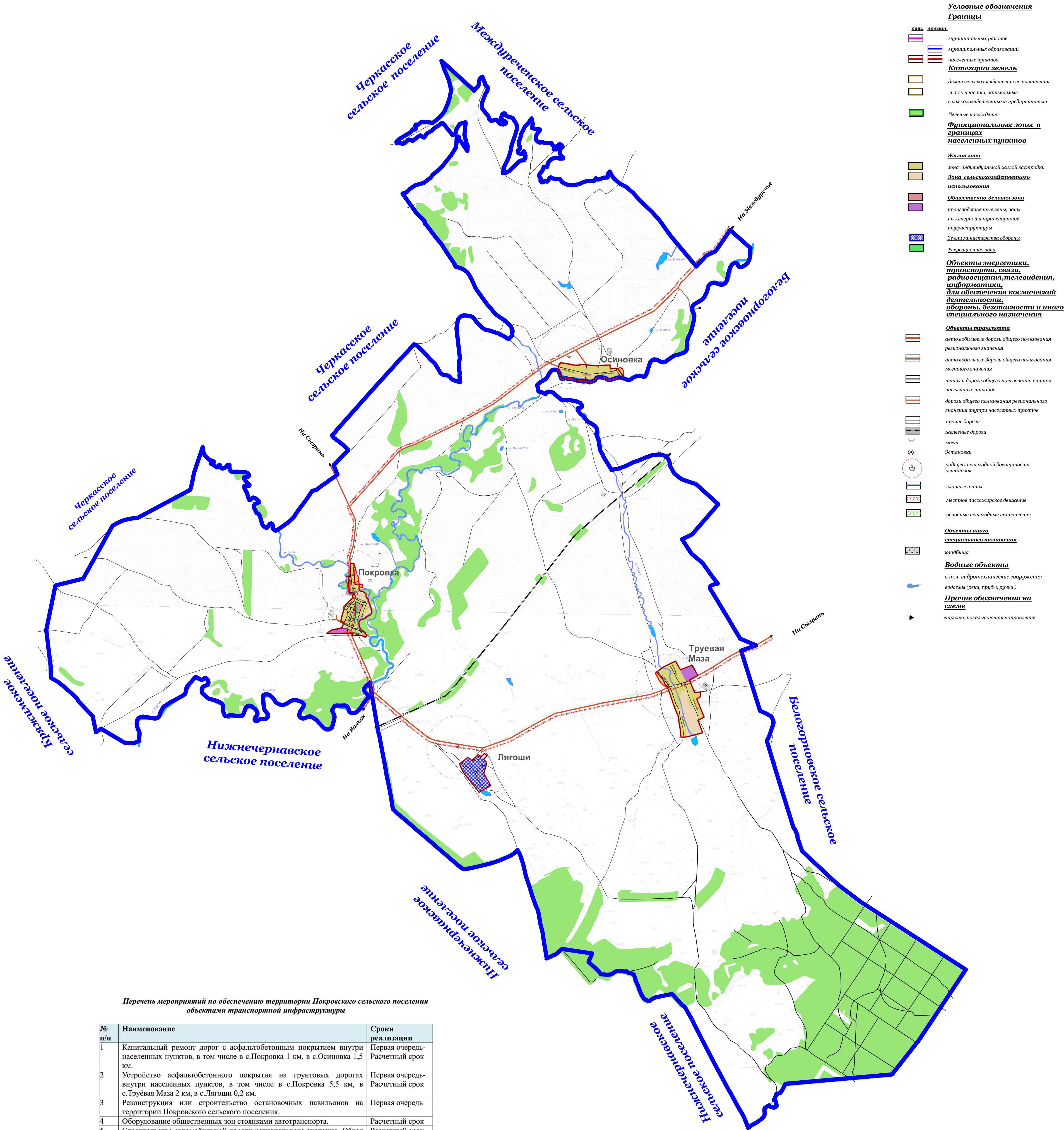
- годовая
- летняя
- зимняя

Ситуационный план



ПОКРОВСКОЕ СЕЛЬСКОЕ ПОСЕЛЕНИЕ
ВОЛЬСКОГО МУНИЦИПАЛЬНОГО РАЙОНА
САРАТОВСКОЙ ОБЛАСТИ

8. Карта развития транспортной инфраструктуры
Покровского сельского поселения



- Условные обозначения**
- Границы**
- муниципальные районы
 - муниципальные образования
 - населенные пункты
- Категории земель**
- Земли сельскохозяйственного назначения в т.ч. участки, занимаемые сельскохозяйственными предприятиями
 - Зеленые насаждения
- Функциональные зоны в границах населенных пунктов**
- Жилая зона**
- зона индивидуальной жилой застройки
 - зона сельскохозяйственного использования
 - Общественно-деловая зона
 - производственные зоны, зоны инженерной и транспортной инфраструктуры
 - Земли министерства обороны
 - Рекреационная зона
- Объекты энергетики, транспорта, связи, радиосвязи, телевидения, информатики, для обеспечения космической деятельности, обороны, безопасности и иного специального назначения**
- Объекты транспорта**
- автомобильные дороги общего пользования регионального значения
 - автомобильные дороги общего пользования местного значения
 - улицы и дороги общего пользования внутри населенных пунктов
 - дороги общего пользования регионального значения внутри населенных пунктов
 - прочие дороги
 - железные дороги
 - мосты
 - Остановки
 - радиусы пешеходной доступности остановок
 - главные улицы
 - местное пассажирское движение
 - основные пешеходные направления
- Объекты иного специального назначения**
- кладбища
- Водные объекты**
- в т.ч. гидротехнические сооружения водоемы (реки, пруды, ручьи)
- Прочие обозначения на схеме**
- стрелка, показывающая направление

Перечень мероприятий по обеспечению территории Покровского сельского поселения объектами транспортной инфраструктуры

№ п/п	Наименование	Сроки реализации
1	Капитальный ремонт дорог с асфальтобетонным покрытием внутри населенных пунктов, в том числе в с.Покровка 1 км, в с.Осиновка 1,5 км.	Первая очередь- Расчетный срок
2	Устройство асфальтобетонного покрытия на грунтовых дорогах внутри населенных пунктов, в том числе в с.Покровка 5,5 км, в с.Труевая Маза 2 км, в с.Лягоши 0,2 км.	Первая очередь- Расчетный срок
3	Реконструкция или строительство остановочных павильонов на территории Покровского сельского поселения.	Первая очередь
4	Оборудование общественных зон стоянками автотранспорта.	Расчетный срок
5	Строительство автомобильной дороги регионального значения Обход с. Покровка.	Расчетный срок
6	Реконструкция автомобильной дороги регионального значения Вольск – Черкасское – Калмантай – Павловка (Ульяновская область) в пределах района.	Первая очередь- Расчетный срок
7	Строительство автомобильной дороги межмуниципального значения Подъезд к с. Новопокровка.	Первая очередь
8	Строительство автомобильной дороги местного значения Подъезд к с. Лягоши.	Расчетный срок
9	Реконструкция мостов на территории Покровского сельского поселения.	Первая очередь- Расчетный срок

Проект генерального плана Муниципальный контракт № 000003 от 30.03.2012 г.					
Покровское сельское поселение Вольского муниципального района Саратовской области					
Изм.	Коп.	Лист	№ док	Подпись	Дата
Директор	Полов П.И.				2012 г.
Разработчик	Фролова Н.С.				
Проектировщик	Минакова А.Н.				
Проектировщик					
Проект генерального плана Покровского сельского поселения				Стадия	Лист
				ГП	Листов
ООО "НПЦ ИИР" г. Воронеж					