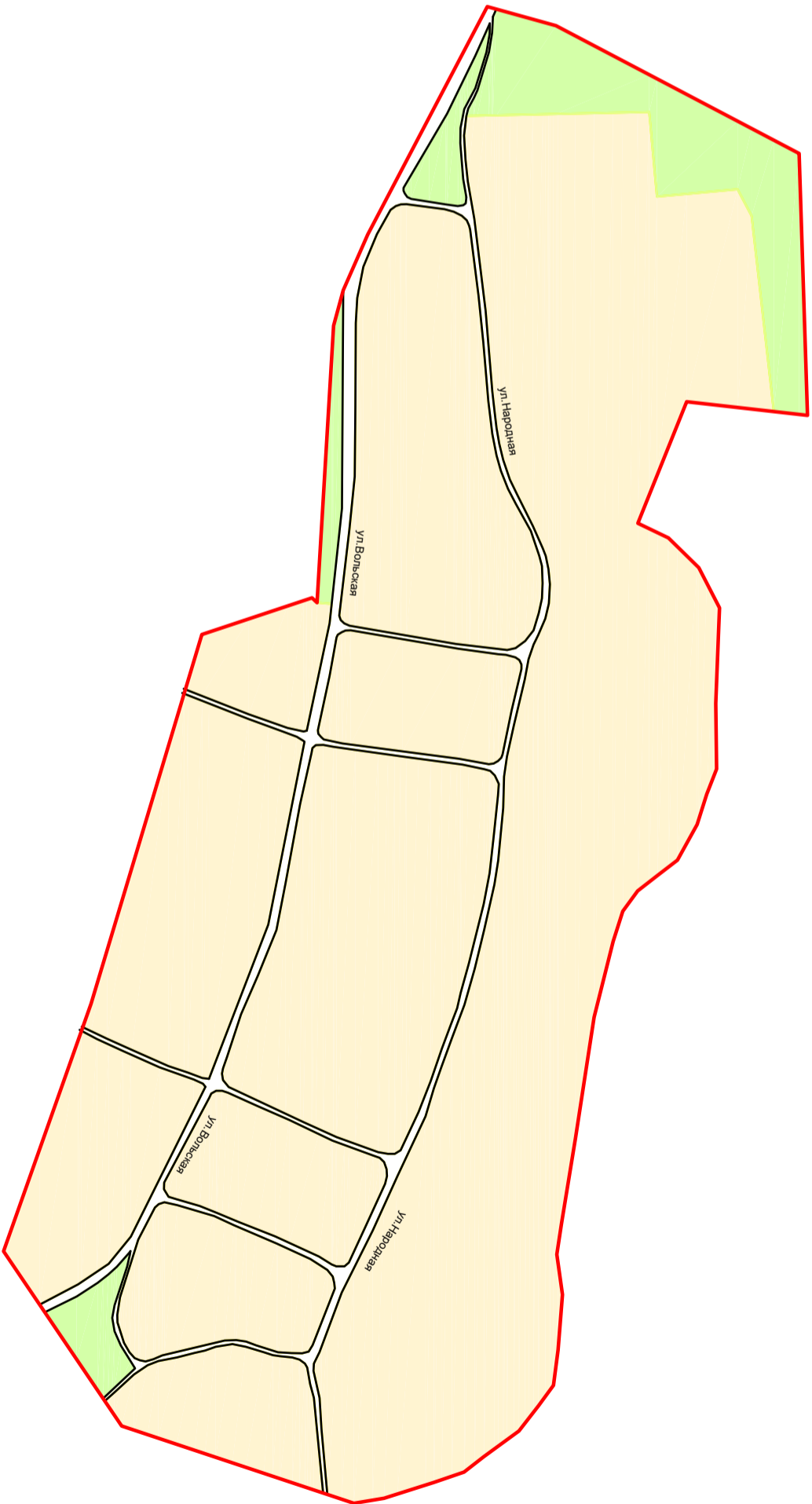
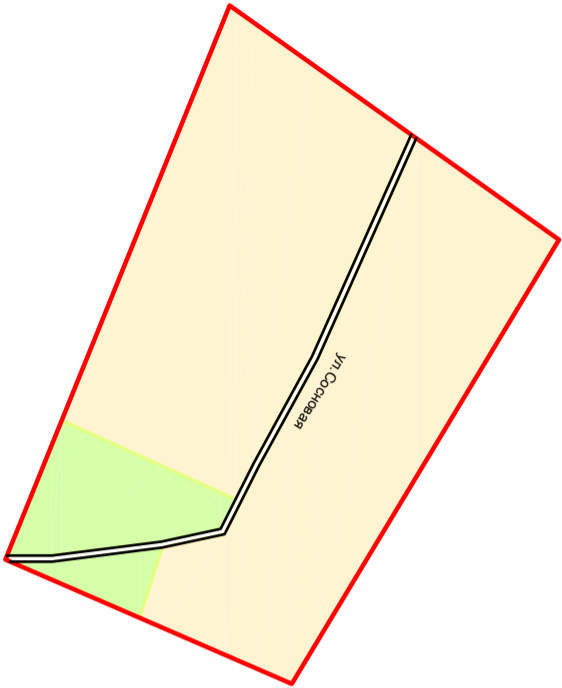


Фрагменты 4 и 5 Карты градостроительного зонирования территории Колоярского сельского поселения
Вольского муниципального района Саратовской области
Схема градостроительного зонирования территорий населённых пунктов - село Ерыкля и деревня Марьевка



УСЛОВНЫЕ ОБОЗНАЧЕНИЯ




- граница населённого пункта

Территориальные зоны:



- зона застройки индивидуальной и малоэтажной жилой застройки



- зона сельскохозяйственного использования

Масштаб 1:5000

