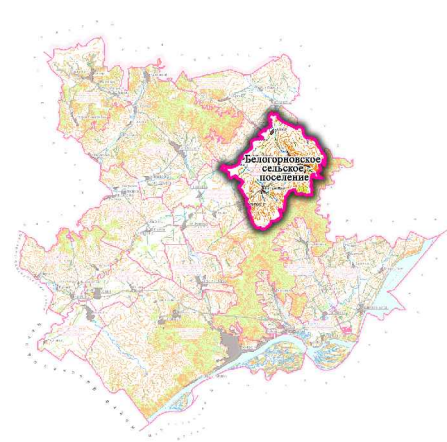


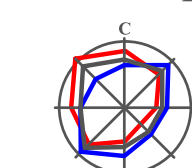
3. Карта современного состояния территории
Белогорновского сельского поселения
с отображением результатов анализа
комплексного развития и зон с особыми условиями
использования территории

- Условные обозначения**
- Границы**
- границы: проект.
- муниципальных районов
 - муниципальных образований
 - населенных пунктов
- Категории земель**
- Земли сельскохозяйственного назначения
 - в т.ч. участки, занимаемые сельскохозяйственными предприятиями
 - Зеленые насаждения
- Функциональные зоны в границах населенных пунктов**
- Жилая зона**
- зона индивидуальной жилой застройки
- Зона сельскохозяйственного использования**
- Общественно-деловая зона**
- производственные зоны, зоны инженерной и транспортной инфраструктуры
- Объекты энергетики, транспорта, связи, радиовещания, телевидения, информатики, для обеспечения космической деятельности, обороны, безопасности и иного специального назначения**
- Объекты энергетики**
- линии электропередач 10 кВ
 - трансформаторные подстанции 10/0,4 кВ
- Объекты транспорта**
- автомобильные дороги общего пользования регионального значения
 - автомобильные дороги общего пользования местного значения
 - улицы и дороги общего пользования внутри населенных пунктов
 - дороги общего пользования регионального значения внутри населенных пунктов
 - прочие дороги
 - железные дороги
 - мосты
- Объекты газоснабжения**
- газопроводы высокого давления ГРП
 - ППГ
- Объекты связи**
- кабели междугородней связи
 - АТС
 - таксофоны
 - линии ВОЛС
- Объекты иного специального назначения**
- кладбища
 - скотомогильники (закрытые/действующие)
 - свалки ТБО
- Объекты инженерной инфраструктуры**
- котельные, ЦТП
- Объекты водоснабжения**
- водонапорная башня (башня Рожновского)
 - артезианская скважина
- Водные объекты**
- в т.ч. гидротехнические сооружения
 - водоемы (реки, пруды, ручьи)
- Зоны с особыми условиями использования**
- санитарно - защитная зона
 - санитарно - защитная зона ж/д
 - водоохранный зона
 - прибрежная полоса
- Памятники местного значения**
- памятник истории
 - объекты археологии
 - церков.
- Прочие обозначения на схеме**
- места массового отдыха
 - стрелка, показывающая направление
 - обозначения предприятий производственной зоны внутри населенных пунктов или промышленных предприятий на землях промышленности

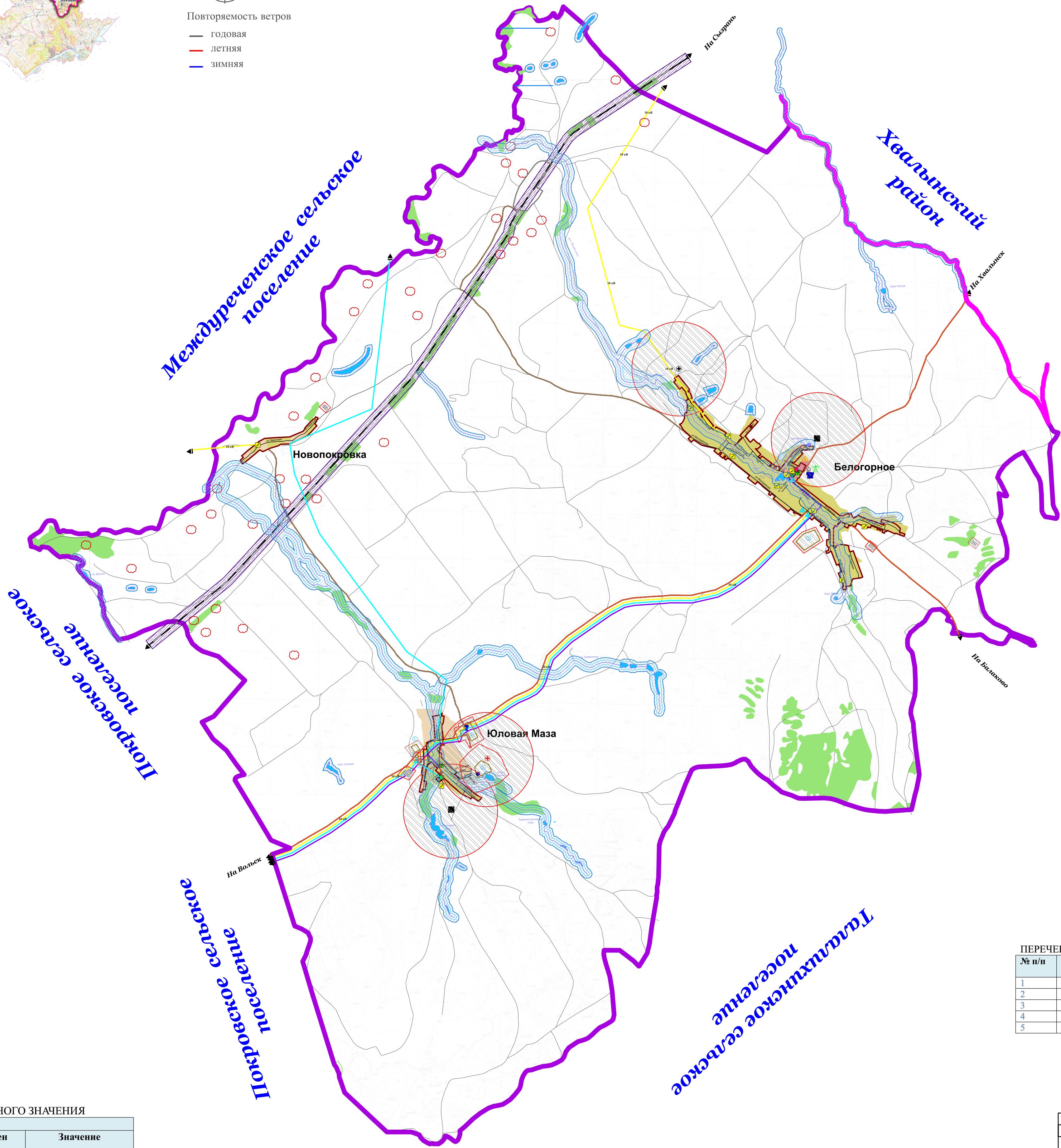
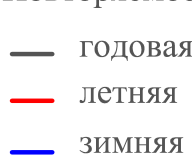
Ситуационный план



Роза ветров



Повторяемость ветров



ПЕРЕЧЕНЬ ОБЪЕКТОВ АРХЕОЛОГИЧЕСКОГО НАСЛЕДИЯ

№	Наименование объекта	Датировка	Местонахождение объекта, площадь	Техническое состояние
Остатки древних поселений				
1	Поселение Ново – Покровка – 1	Энеолит – бронза (IV – II тыс. до н.э.)	с. Ново – Покровка; левый берег р.Терешка, 0,75 км к северу от села, площадь 0,61 га	Задернована
2	Поселение Ново – Покровка – 2	Энеолит – бронза (IV – II тыс. до н.э.)	с. Ново – Покровка; левый берег р. Терешка, 300 м к юго-западу от поселения Ново-Покровка – 1, площадь 0,74 га	Задернована
3	Поселение Ново – Покровка – 3	Срубная культура эпохи поздней бронзы (середина II тыс. до н.э.)	с. Ново – Покровка; левый берег р.Терешка, 0,8 км к юго-западу от села, 250 м к югу от пересечения двух ЛЭП, площадь 0,21 га	Выгон
4	Поселение Ново – Покровка – 4	Срубная культура эпохи поздней бронзы (середина II тыс. до н.э.)	с. Ново – Покровка; левый берег р.Терешка, 170 м севернее поселения Ново – Покровка – 3, 100 м к юго-востоку от брода через реку, с севера вплотную к поселению прилегает пещаная дача, площадь 0,12 га	Задернована
Могильники, надмогильные ритуальные сооружения				
5	Курганная группа к юго-востоку от с.Новопокровка (4 насыпи)	Эпоха бронзы –с.Новопокровка, 1,2 км юго-восточнее села и 3 км южнее с.Клюево. Курган 1 находится в 0,1 км к юго-востоку от ж/д, площадь 1,2 га	Пашня	
6	Курганная группа 1 (3 насыпи)*	Эпоха бронзы –средневековье (III тыс. до н.э. – XIV в. н.э.)	с. Ново – Покровка; левый берег р.Терешка, 1 км к югу от села, 500 м к западу от полотна железной дороги, площадь 4,42 га	Пашня
7	Курганная группа 2 (7 насыпи)	Эпоха бронзы –средневековье (III тыс. до н.э. – XIV в. н.э.)	с. Ново – Покровка; левый берег р.Терешка, 600 м к востоку-юго-востоку от ферм с.Ново – Покровка, 250 м к северо-западу от полотна железной дороги, площадь 9,6 га	Пашня
8	Курган	Эпоха бронзы –средневековье (III тыс. до н.э. – XIV в. н.э.)	с. Ново – Покровка; левый берег р.Терешка, 2 км к востоку от села, 500 м к востоку от линии железной дороги, площадь 0,81 га	Пашня
9	Курганная группа «Новопокровка 2» (6 насыпей) *	Эпоха бронзы –средневековье (III тыс. до н.э. – XIV в. н.э.)	с. Новопокровка; 0,75 км к юго-востоку от села Новопокровка, площадь 5,2 га	Край пахотного поля и пастбищное пространство ; кургана раскопана в 2006 г.
10	Курганная группа «Новопокровка 3» (2 насыпи)	Эпоха бронзы –средневековье (III тыс. до н.э. – XIV в. н.э.)	с. Новопокровка; 1,1 км к юго-юго-востоку от села Новопокровка, площадь 0,92 га	Край пахотного поля.
11	Курганная группа «Станция Маза» (3 насыпи)	Эпоха бронзы –средневековье (III тыс. до н.э. – XIV в. н.э.)	ст. Маза; 0,9 км к юго-западу от станции Маза, площадь 1,3 га	Пастбище
12	Курган	Эпоха бронзы –средневековье (III тыс. до н.э. – XIV в. н.э.)	ст. Маза; 1,4 км к юго-западу от станции Маза и в 2,8 км к юго-востоку от села Клюево, площадь 0,5 га	Западная половина насыпи повреждена воземными транспортом.
13	Курган	Эпоха бронзы –средневековье (III тыс. до н.э. – XIV в. н.э.)	ст. Маза; 1,7 км к юго-западу от станции Маза, площадь 0,6 га	Западная половина насыпи повреждена воземными.
14	Курганная группа (4 насыпи)	Эпоха бронзы –средневековье (III тыс. до н.э. – XIV в. н.э.)	с. Новопокровка; 1,2 км юго-восточнее с. Новопокровка и в 3,8 км южнее с.Клюево. Курган 1 располагается в 100 м к юго-востоку от железнодородной насыпи и в 35 м от полевой дороги, проходящей между пахотным полем и железнодорожной лесополосой. Остальные курганы располагаются в 40-87 м юго-восточнее кургана 1, площадь 1,7 га	Пашня

* рекомендуется к постановке на государственную охрану
Перечень объектов археологического наследия Вольского муниципального района представлен согласно «Приложению к Приказу №61-45/189 от 25.06.2007 г.»

ПЕРЕЧЕНЬ ОБЪЕКТОВ ПРОИЗВОДСТВА

№ п/п	Населенный пункт	Вид деятельности	Класс опасности	СЗЗ по СанПиН 2.2.1-2.1.1 1200-03
1	с.Юловая Маза	Мехток	IV	100
2	с.Юловая Маза	МТФ	III	300
3	с.Юловая Маза	склады	V	50
4	с.Юловая Маза	мастерские	IV	100
5	с.Белогорное	склады	V	50

Проект генерального плана Муниципальный контракт № 000003 от 30.03.2012 г.					
Белогорновское сельское поселение Вольского муниципального района Саратовской области					
Изм.	Коп.	Лист	Мелок	Подпись	Дата
Директор	Попов П.И.				2012 г.
Разработчик	Фролова Н.С.				
Проектир.	Минаева А.Н.				
Проектир.					
Проектир.					
Проект генерального плана Белогорновского сельского поселения				Стадия	Лист
				ГП	
Классификация государственного задания с использованием результатов анализа комплексного развития и зон с особыми условиями использования территории				ООО "НПЦ ИИР" г. Воронеж	

ПЕРЕЧЕНЬ ОБЪЕКТОВ КУЛЬТУРНОГО НАСЛЕДИЯ МЕСТНОГО ЗНАЧЕНИЯ

Населённый пункт	Памятники		
	Месторасположение	Кому установлен памятник	Значение
с.Белогорное	Площадь 65-летия Октября	Потгибишм односельчанам в годы ВОВ	местное