







— ГОДОВАЯ  
— ЛЕТНЯЯ  
— ЗИМНЯЯ

**6. Карта развития инженерной инфраструктуры  
Барановского сельского поселения  
Система электроснабжения**

<b><u>с/х. пр-кт.</u></b>	
	муниципальных районов
	муниципальных образований
	населенных пунктов
	<b><u>Категории земель</u></b>
	Земли сельскохозяйственного назначения
	в т.ч. участки, занимаемые сельскохозяйственными предприятиями
	Земли населенных пунктов

**Жилая зона**  
зона индивидуальной жилой застройки

**Зона сельскохозяйственного использования**

**Общественно-деловая зона**  
производственные зоны, зоны инженерной и транспортной инфраструктуры

	автомобильные дороги общего пользования
	регионального значения
	автомобильные дороги общего пользования
	местного значения
	улицы и дороги общего пользования внутри населенных пунктов
	дороги общего пользования регионального значения внутри населенных пунктов
	прочие дороги
	железные дороги

**Объекты иного  
специального назначения**

таблица

**Водные объекты**

в т.ч. гидротехнические сооружения  
водоемы (реки, пруды, ручьи )

**Прочие обозначения на схеме**

стрелка, показывающая направление

► Прочие обозначения на схеме  
стрелка, показывающая направление

						Проект генерального плана Муниципальный контракт № 000003 от 30.03.2012 г.				
						Барановское сельское поселение Вольского муниципального района Саратовской области				
Изм.	Коп.	Лист	Недоп.	Подпись	Дата		Стадия	Лист	Листов	
					2012 г.	Проект генерального плана Барановское сельское поселение	ГП			
Директор		Попов П.И.				<div>Карта развития инженерной инфраструктуры Барановское сельское поселение Вольского муниципального района Саратовской области 917 (2) 000</div>	ООО "НПЦ ИИР" г. Воронеж			
Разработчик		Фролова Н.С.								
Проектир.		Минакова А.Н.								
Проектир.										
Проектир.										

ФОРМАТ А1